

議案第13号（市道路線の認定及び一部廃止について）資料

目 次

整理番号	路 線 名	備 考
①	小 山 2 0 7 号 線	認 定 路 線
②	小 山 2 0 8 号 線	"
③	小 山 2 0 9 号 線	"
④	西 古 室 3 1 号 線	"
⑤	野 中 4 7 号 線	"
⑥	惣 社 2 9 号 線	"
⑦	国 府 5 0 号 線	"
⑧	国 府 5 1 号 線	"
⑨	国 府 5 2 号 線	"
⑩	岡 3 号 線	一 部 廃 止 路 線

位置図



縮尺 1/1,500

① 小山207号線

小山3丁目

市立
藤井寺北
小学校

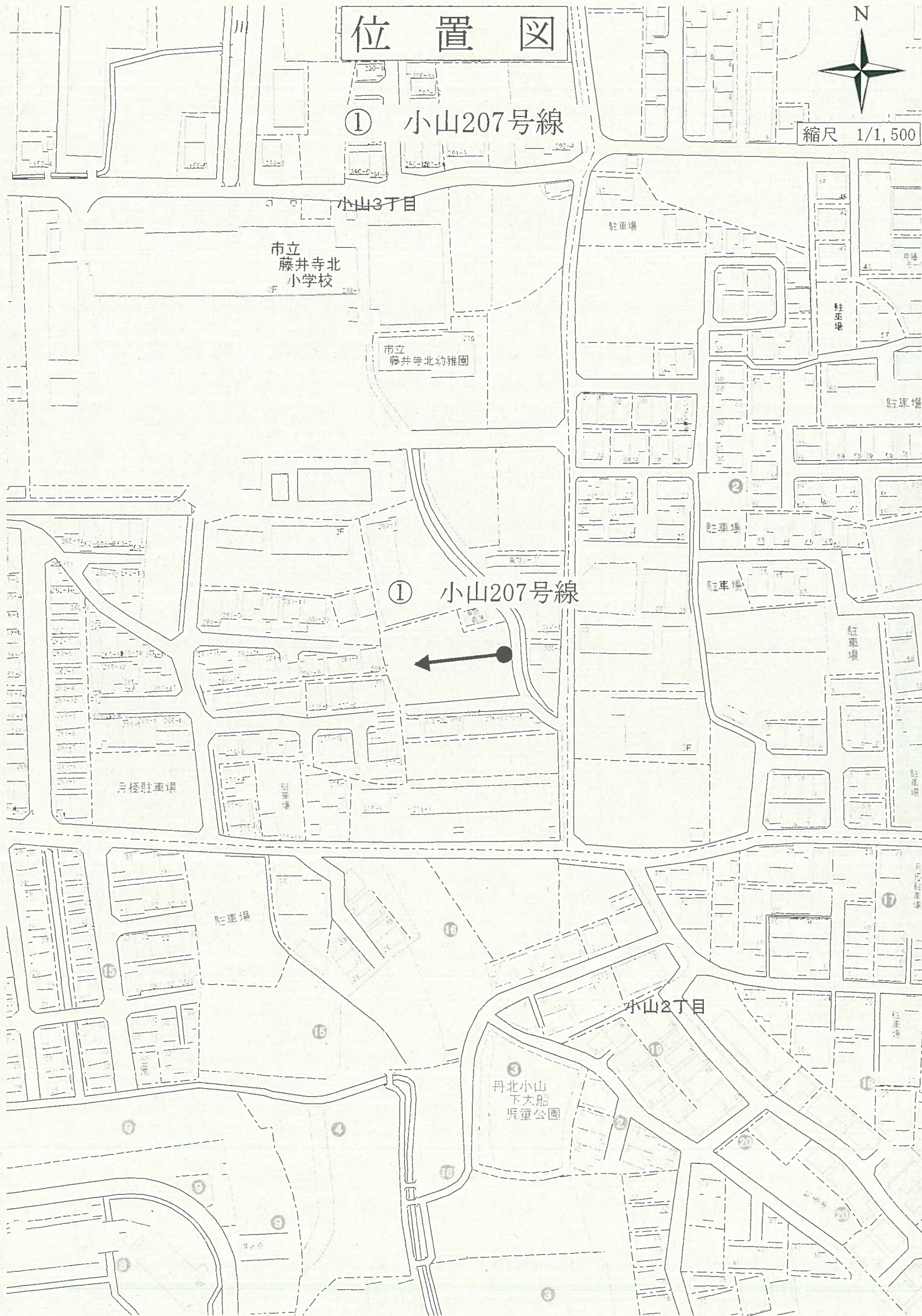
市立
藤井寺北幼稚園

① 小山207号線



小山2丁目

③ 丹北小山
下大船
児童公園

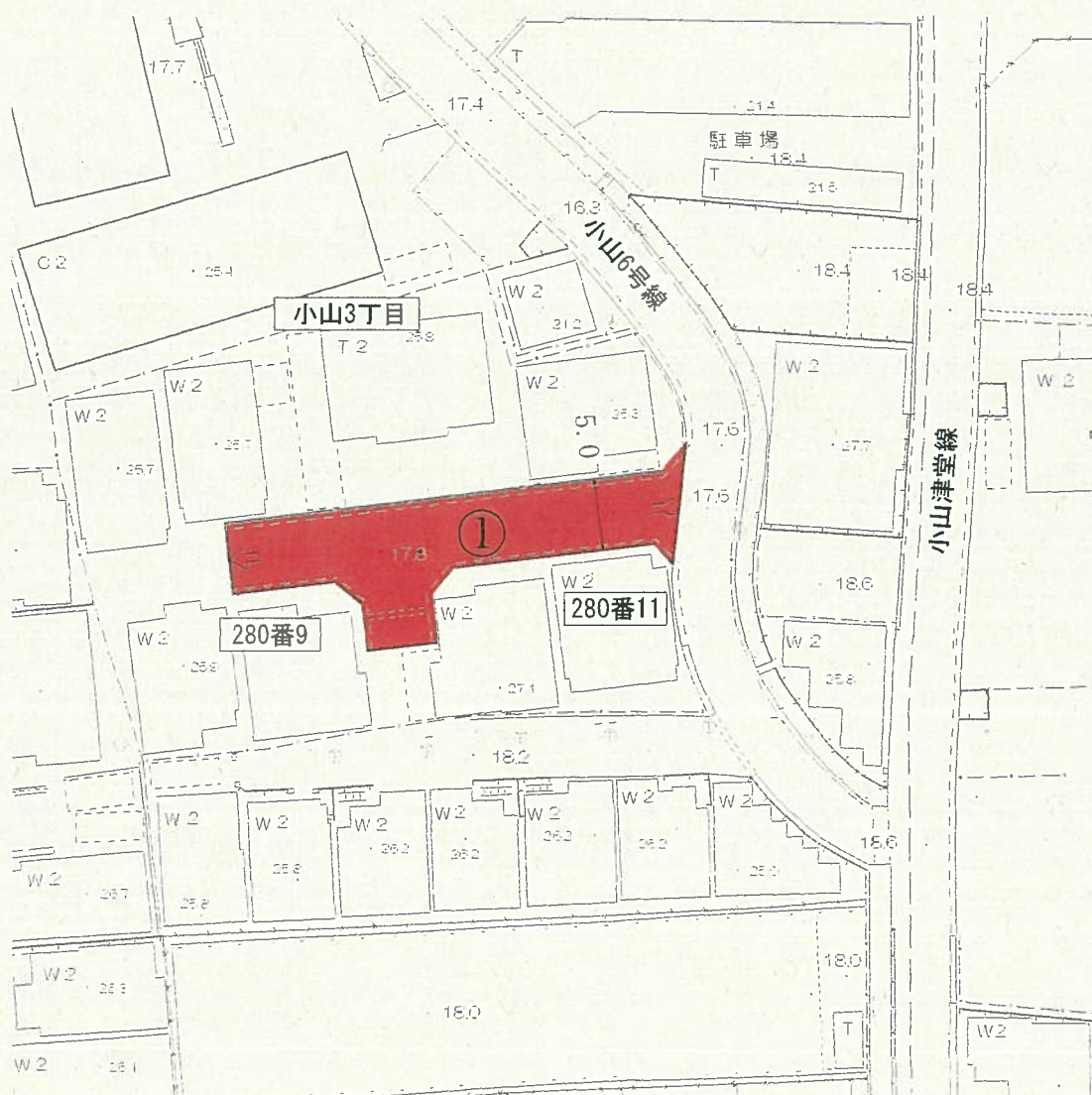


平面図

①小山207号線



縮尺 1:500



小山8丁目

位置図



縮尺 1/1,500

② 小山208号線

水処理施設
大井ふれあいランド

西大井

小山大井南橋

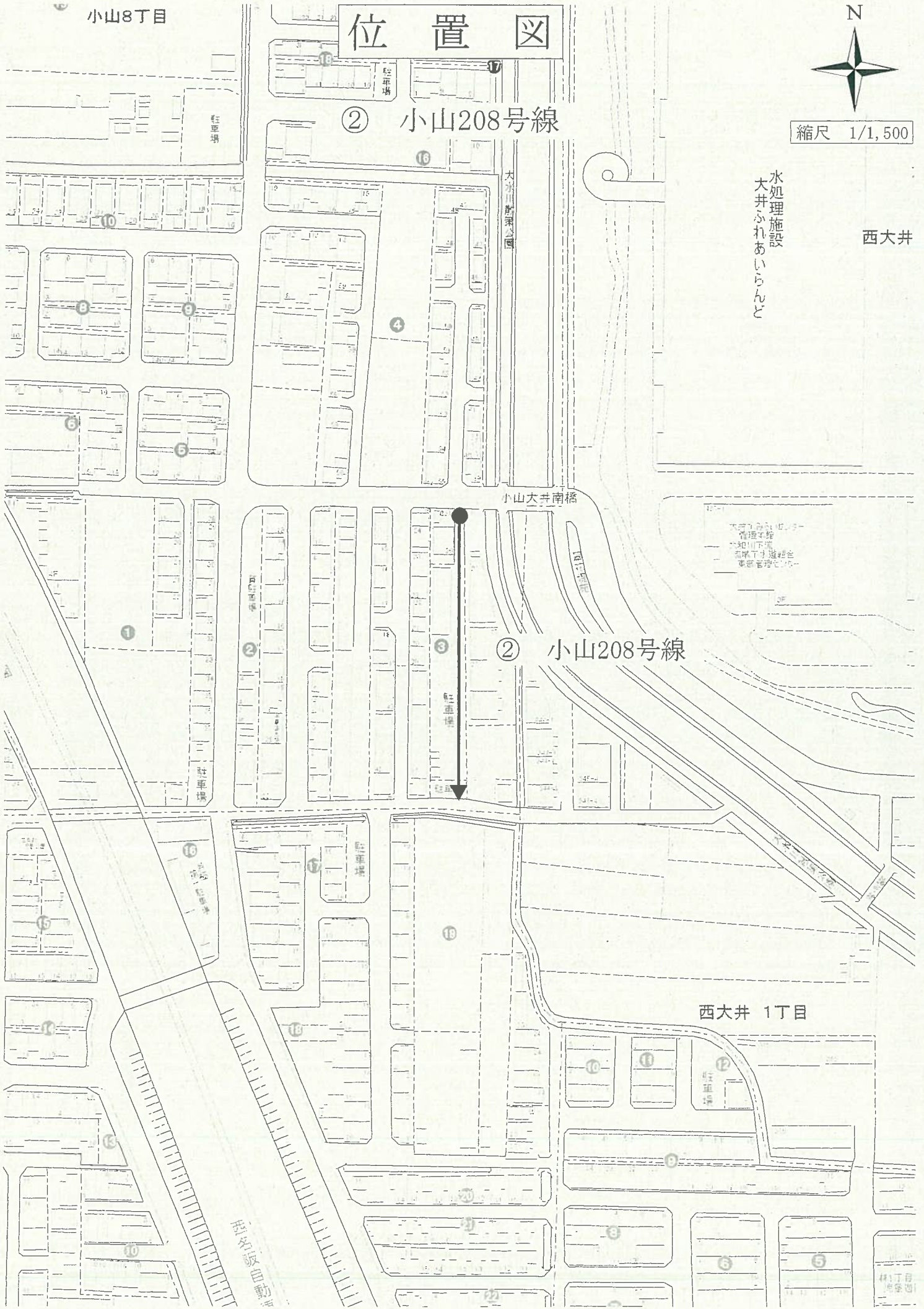
② 小山208号線

大井ふれあいランド
管理棟
和川下流
循環下水道
事務所

西大井 1丁目

両知塚自動車

小山8丁目
西大井

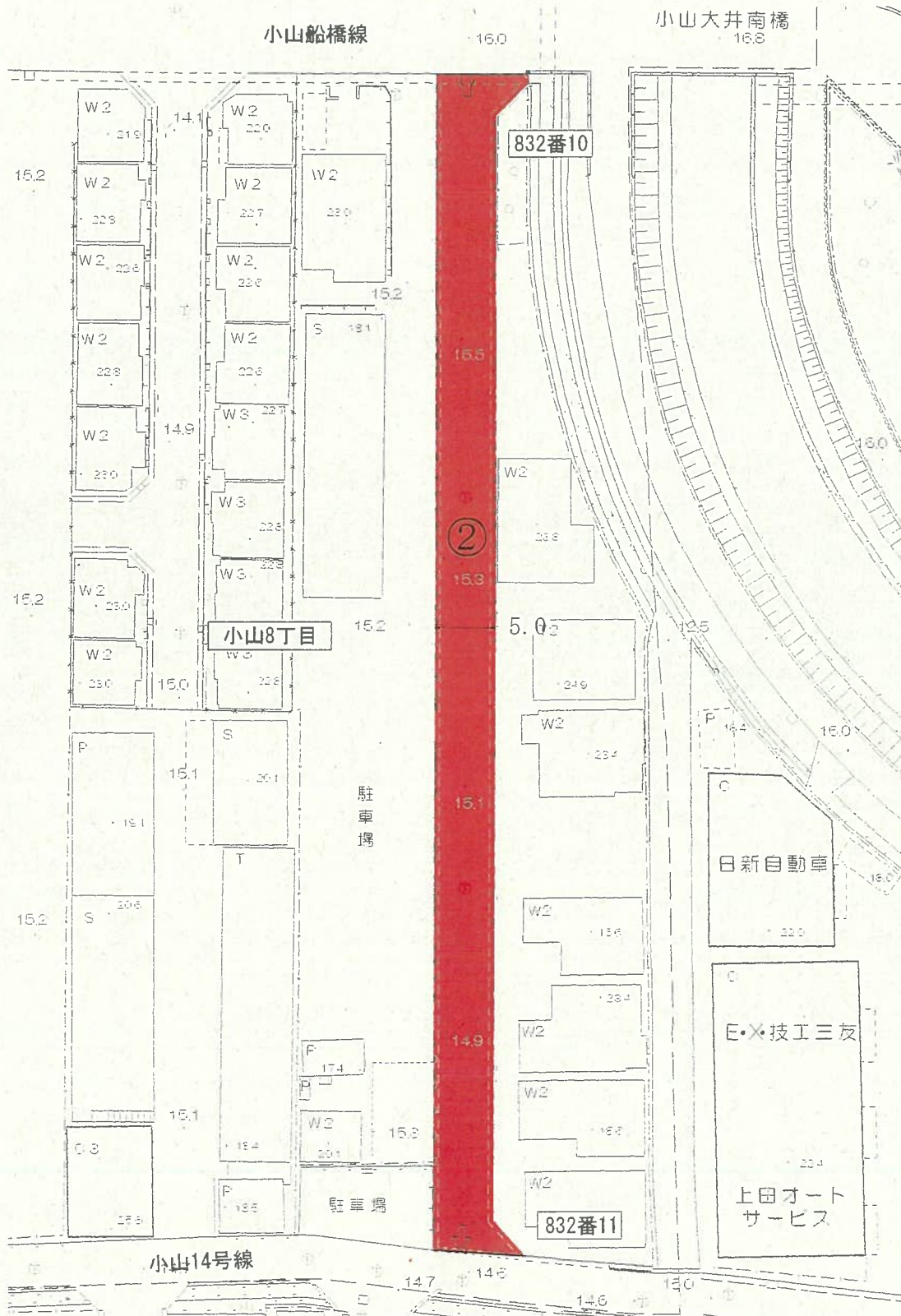


平面図

②小山208号線



縮尺 1:500



位置図



縮尺 1/1,500

③ 小山209号線

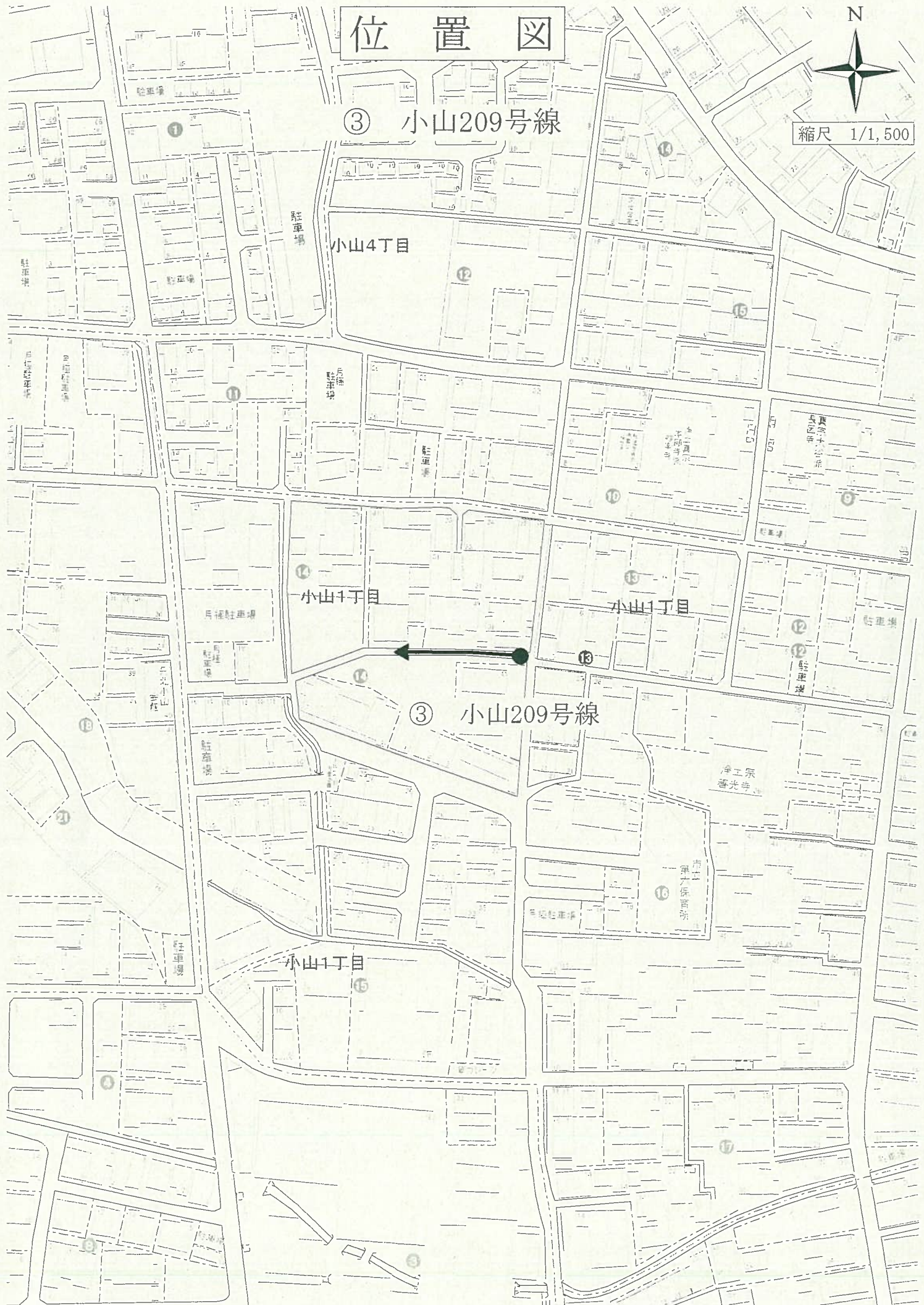
小山4丁目

小山1丁目

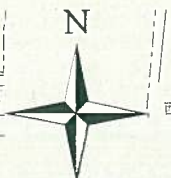
小山1丁目

③ 小山209号線

小山1丁目



位置図



縮尺 1/1,500



平面図

④西古室31号線



縮尺 1:500



位置図



⑤ 野中47号線

縮尺 1/1,500

野中

野中北 街道

31号線



野中2丁目

野中宮山古墳

野中宮山古墳

野中宮山児童公園 野中2丁目

⑤ 野中47号線

野中3丁目

藤井寺市

羽曳野市

墓山古墳

平面図

⑤野中47号線



縮尺 1:500



位置図



縮尺 1/1,500

⑥ 惣社29号線

惣社2丁目

⑥ 惣社29号線

国府2丁目

国府
2丁目

梅が園町

梅が園町

梅が園町

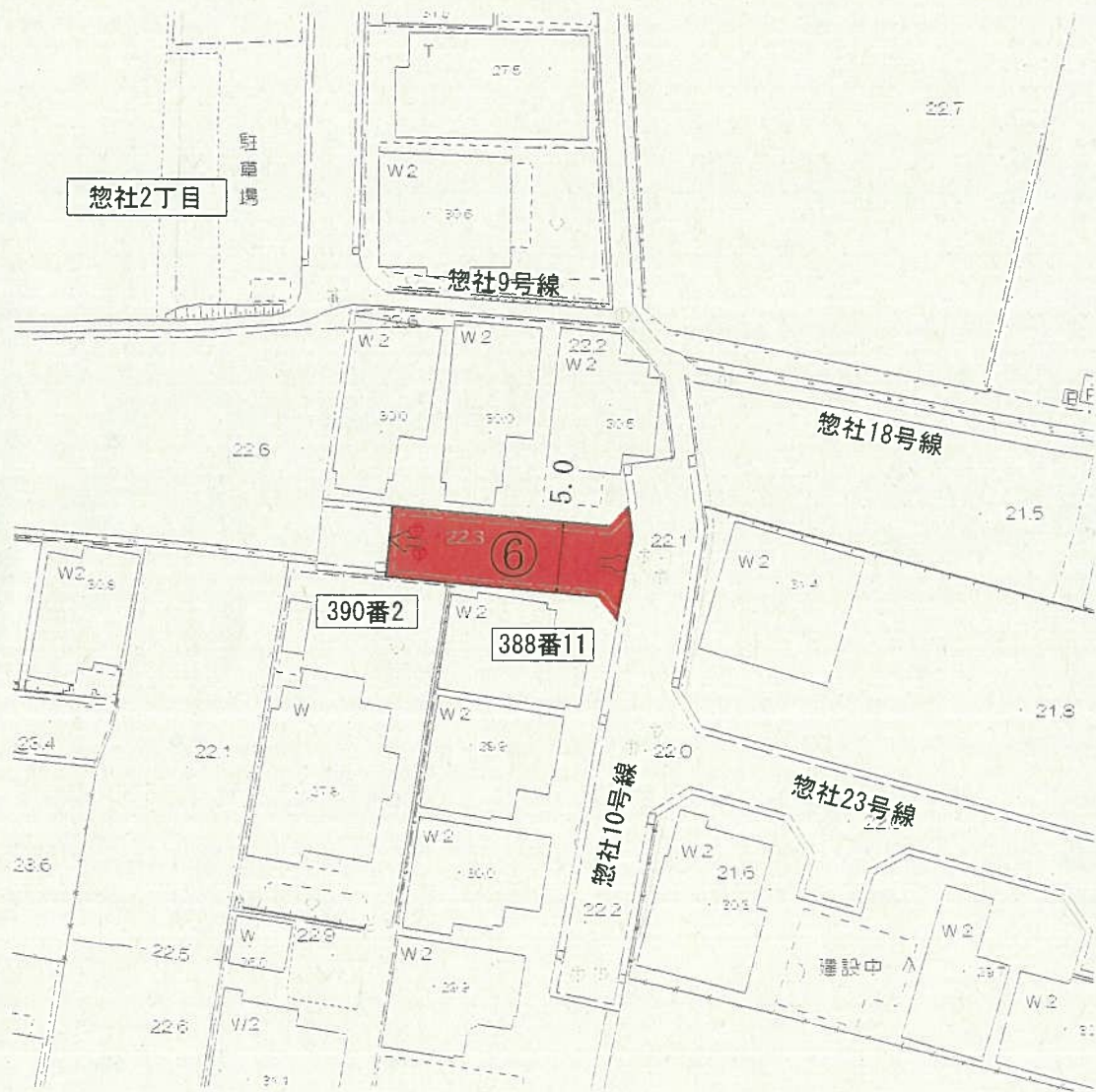


平面図

⑥惣社29号線



縮尺 1:500

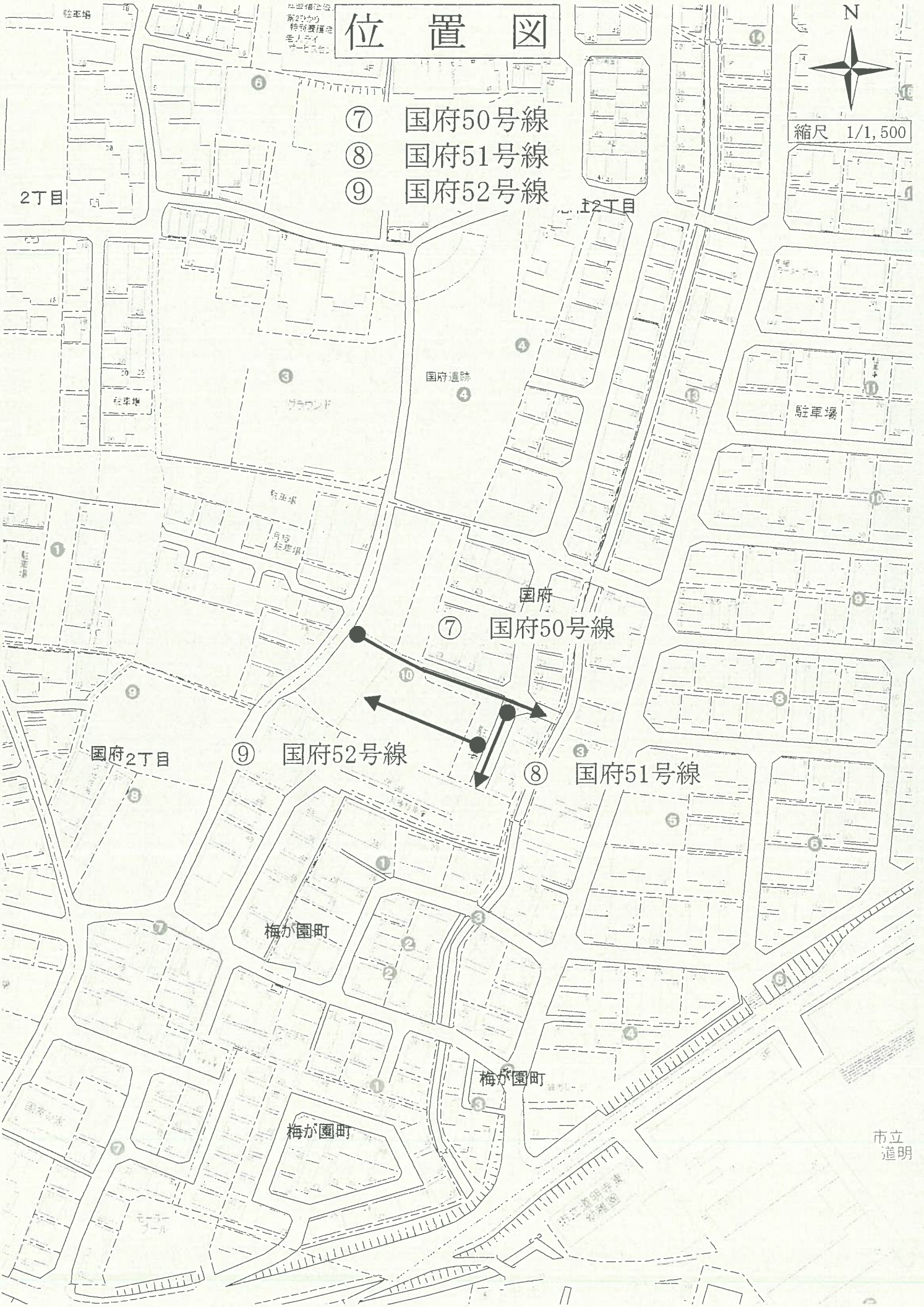


位置図



縮尺 1/1,500

- ⑦ 国府50号線
- ⑧ 国府51号線
- ⑨ 国府52号線



平面図

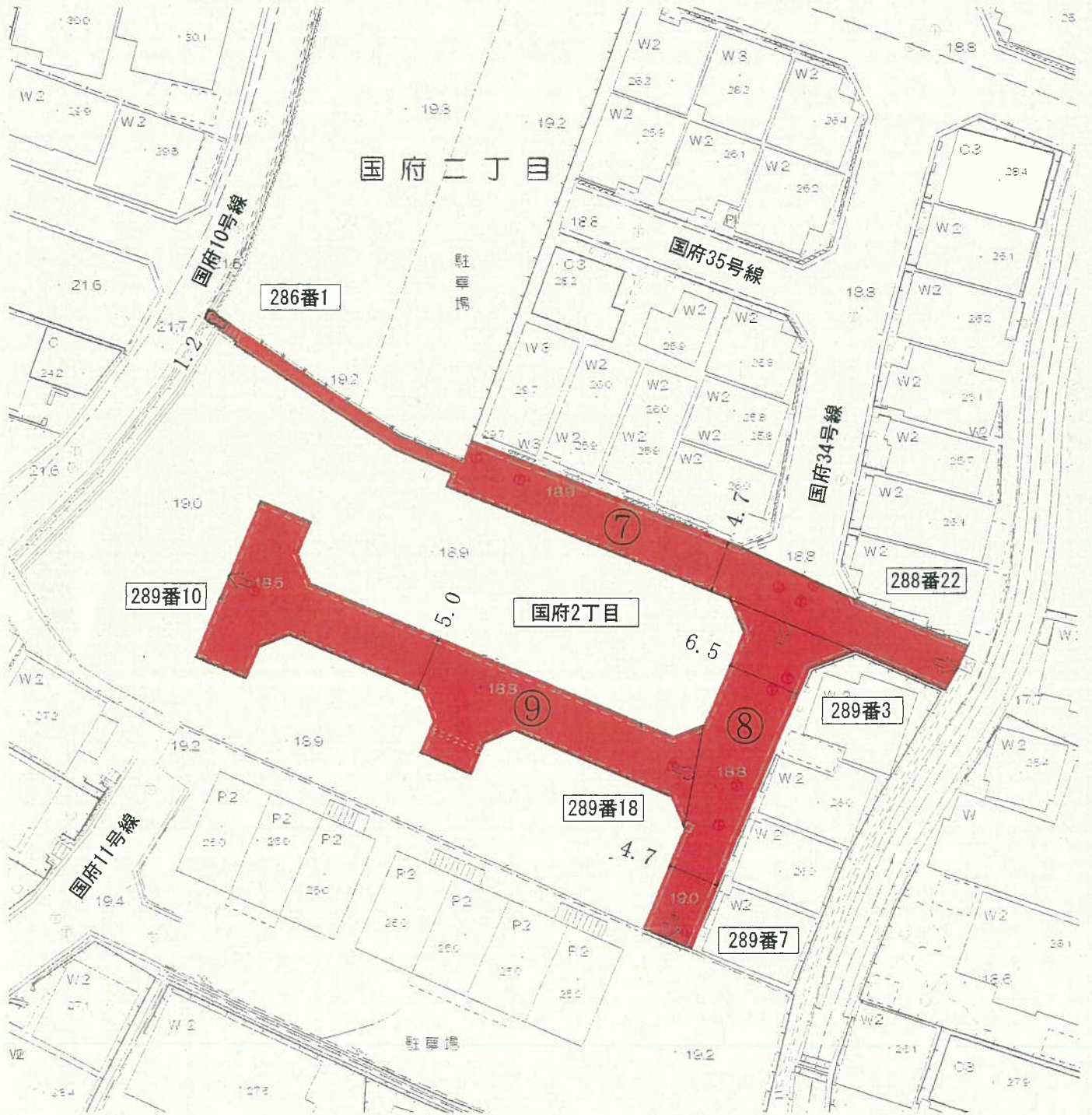
⑦国府50号線

⑧国府51号線

⑨国府52号線



縮尺 1:500

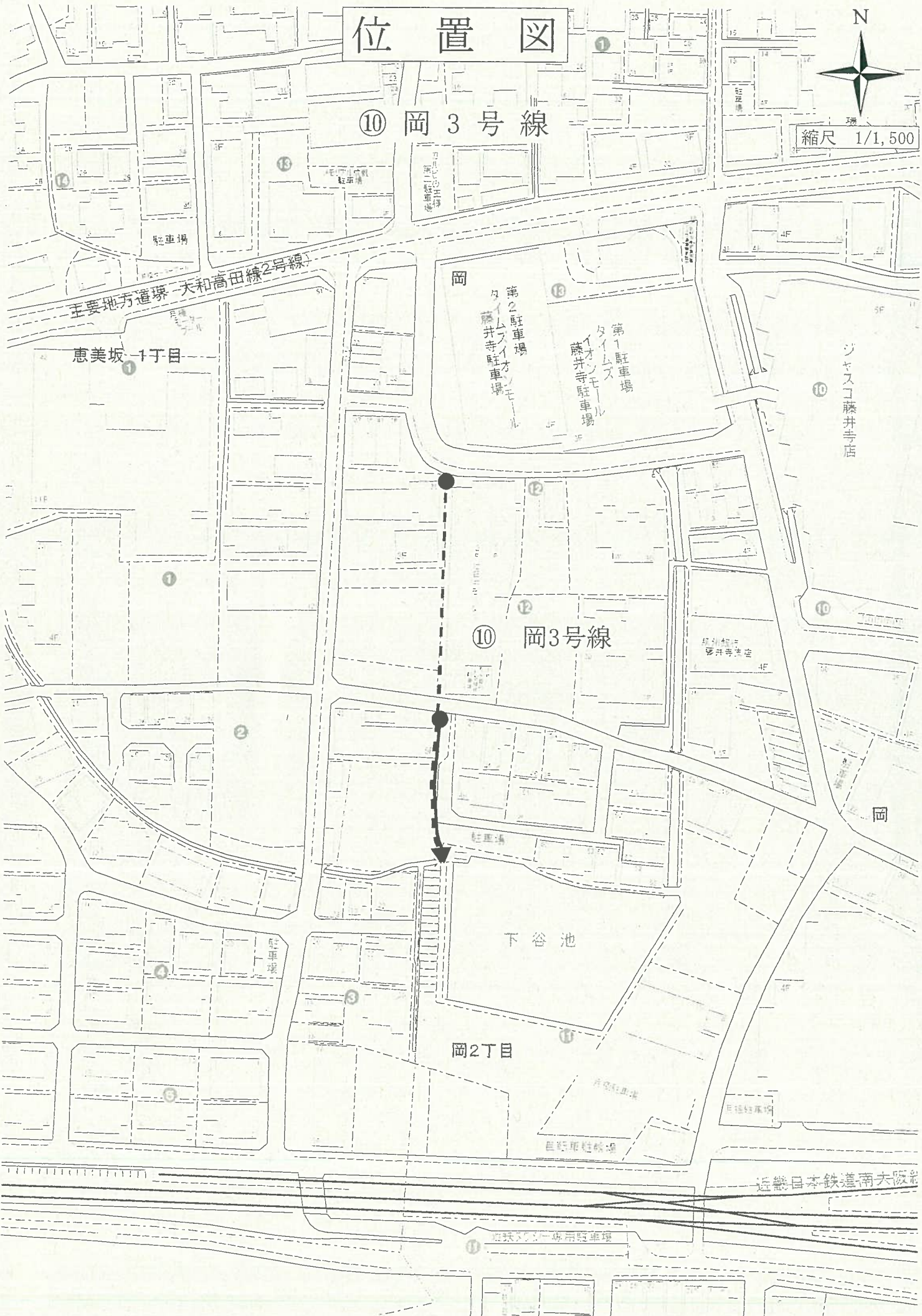


位置図



縮尺 1/1,500

⑩ 岡 3 号 線



恵美坂1丁目

岡 第2駐車場
タイムズイオンモ
藤井寺駐車場

岡 第1駐車場
タイムズ
イオンモ
藤井寺駐車場

ジャスコ藤井寺店

⑩ 岡3号線

下谷池

岡2丁目

近畿日本鉄道南大阪線

近鉄バス専用駐車場

平面図

⑩岡3号線



縮尺 1:1,000



凡 例

起点位置変更前	
起点位置変更後	