

議案第12号（市道路線の認定及び変更について）資料

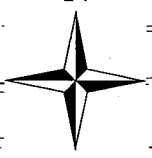
目 次

整理番号	路 線 名	備 考
①	川 北 4 3 号 線	認 定 路 線
②	小 山 2 1 1 号 線	〃
③	小 山 2 1 2 号 線	〃
④	小 山 2 1 3 号 線	〃
⑤	国 府 5 3 号 線	〃
⑥	国 府 5 4 号 線	〃
⑦	国 府 5 5 号 線	〃
⑧	小 山 1 0 2 号 線	変 更 路 線
⑨	小 山 1 0 3 号 線	〃

位置図

藤井寺市

N



川北2丁目

貸ガレージ

縮尺 1/1,500

① 川北43号線

2丁目

府立藤井寺支援学校

府立藤井寺支援学校

川北2丁目

月極駐車場

藤井寺市

① 川北43号線

2丁目

川北3丁目

川北
公園
第1

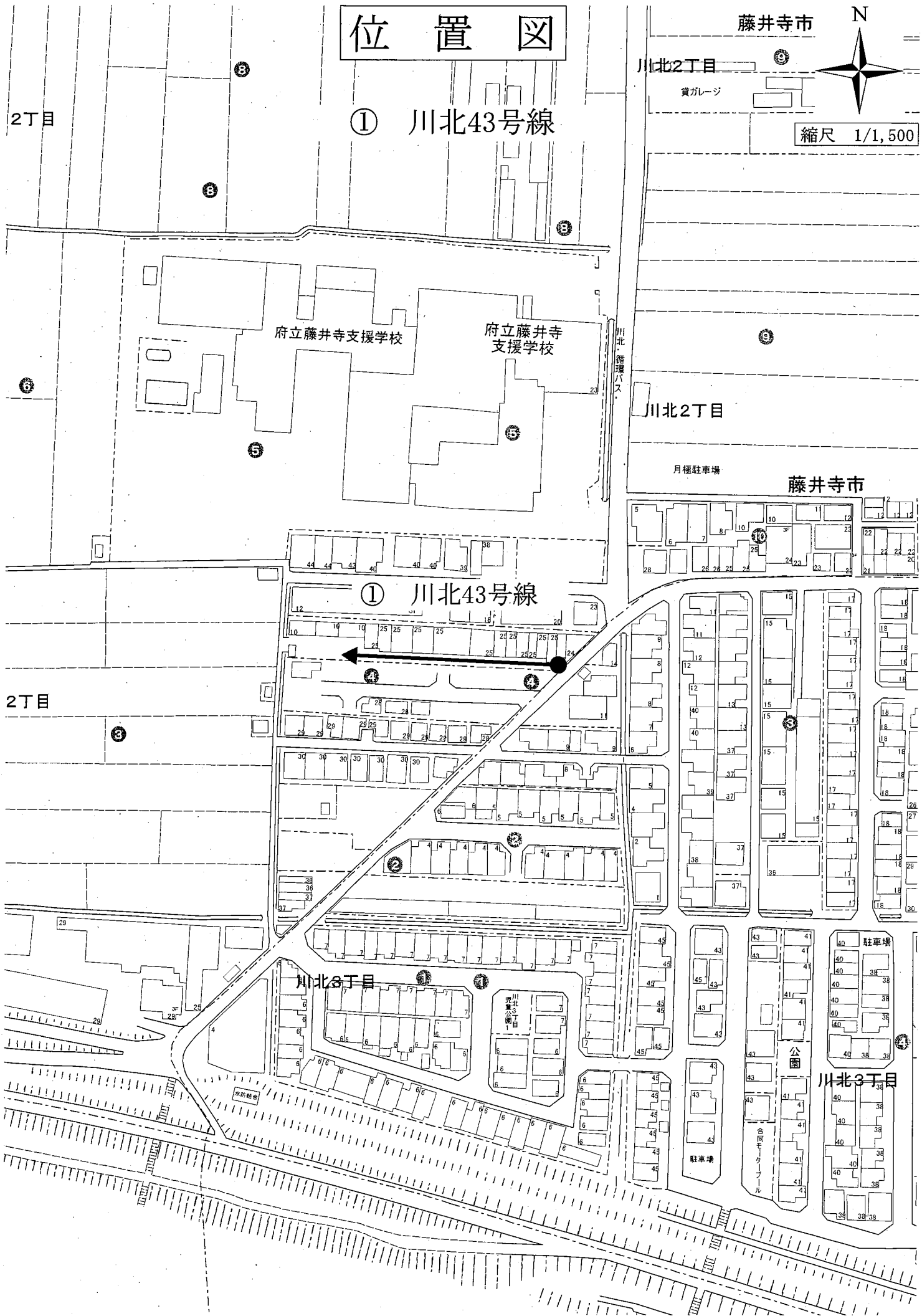
川北3丁目

駐車場

公園

駐車場

合同モータール



位置図



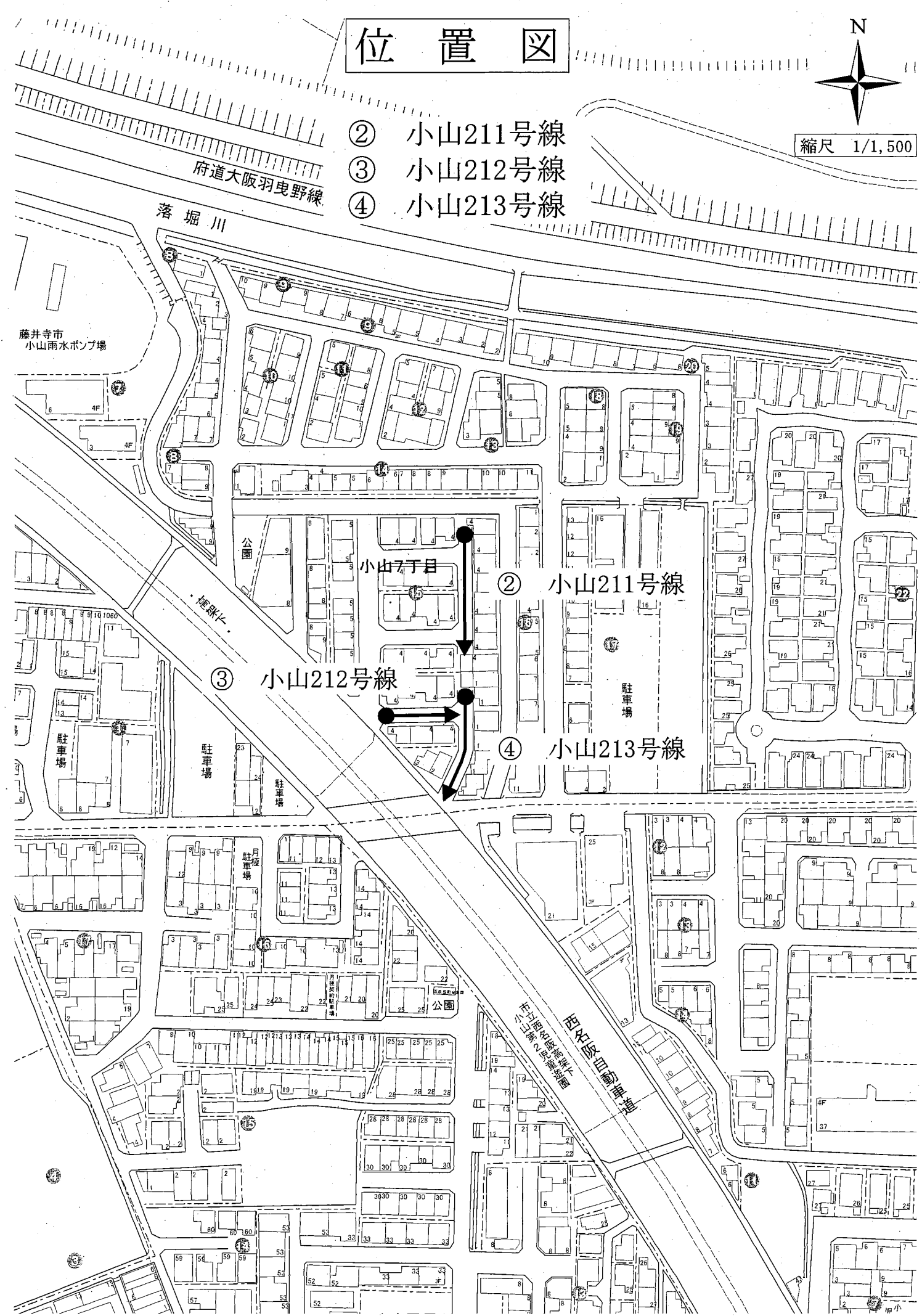
縮尺 1/1,500

- ② 小山211号線
- ③ 小山212号線
- ④ 小山213号線

府道大阪羽曳野線

落堀川

藤井寺市
小山雨水ポンプ場



小山7丁目

② 小山211号線

③ 小山212号線

④ 小山213号線

駐車場

駐車場

駐車場

花山田町立藤井寺中
小学校

田辺区立藤井寺
小学校

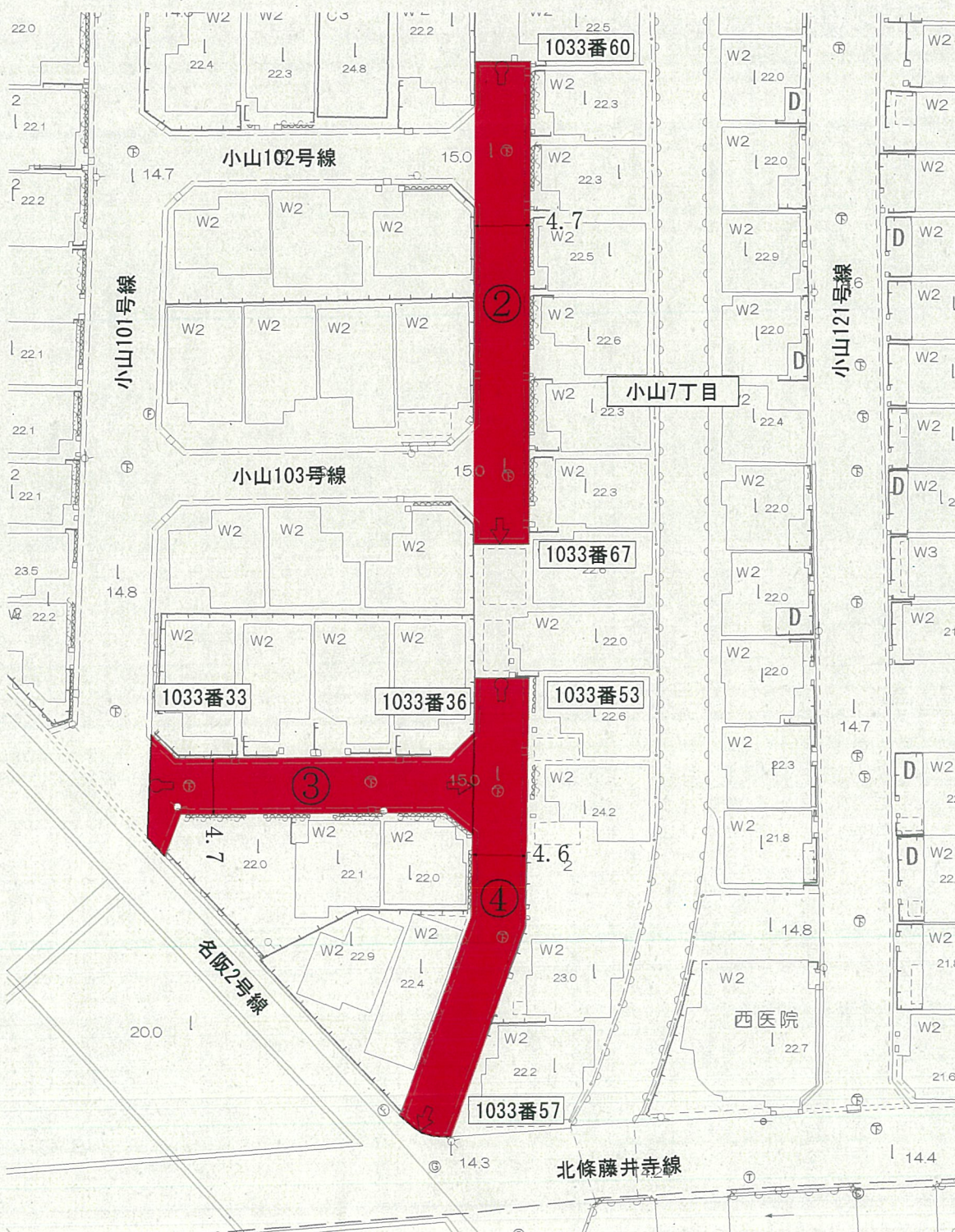
小

平面図

- ② 小山211号線
- ③ 小山212号線
- ④ 小山213号線



縮尺 1:500

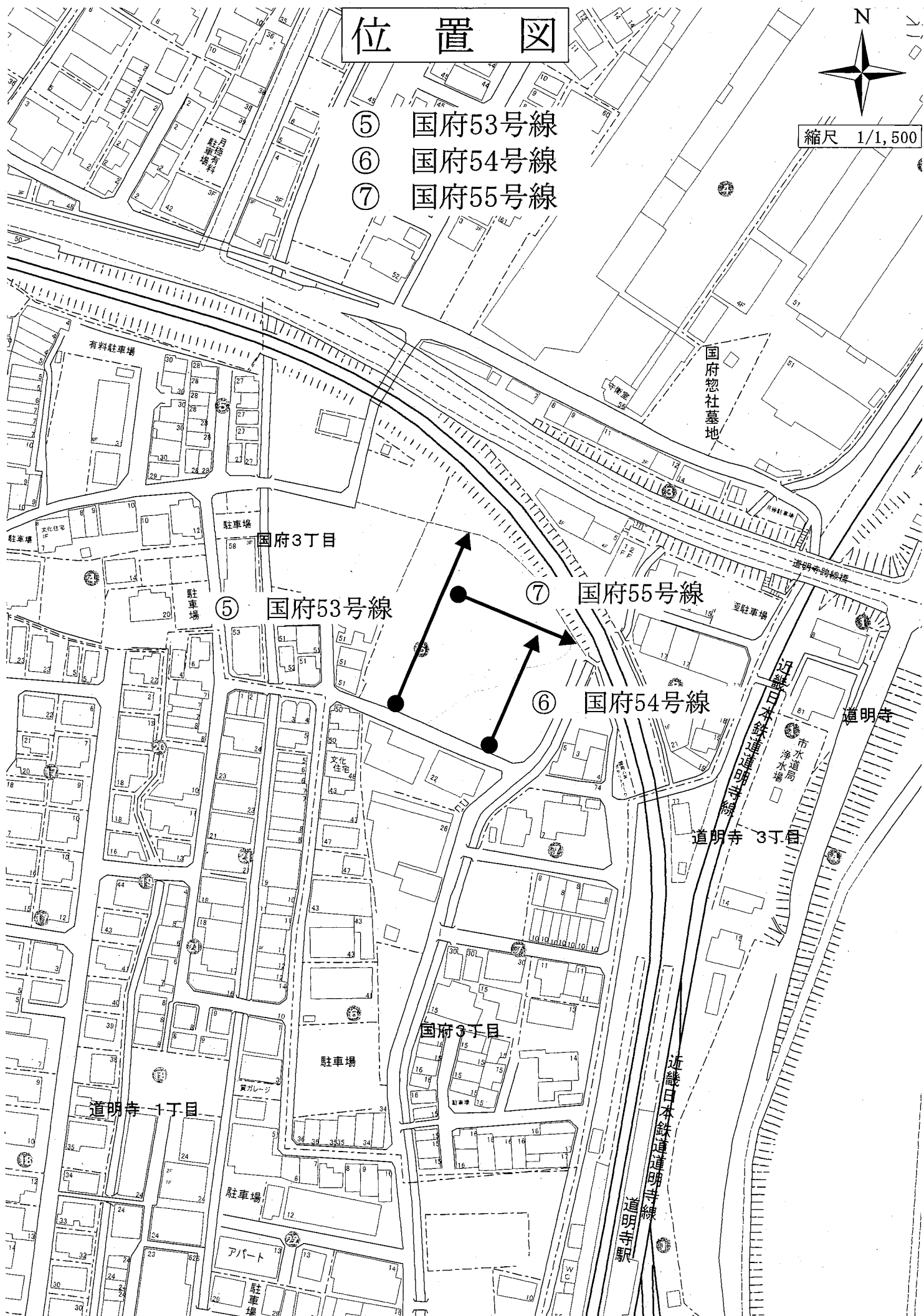


位置図



縮尺 1/1,500

- ⑤ 国府53号線
- ⑥ 国府54号線
- ⑦ 国府55号線

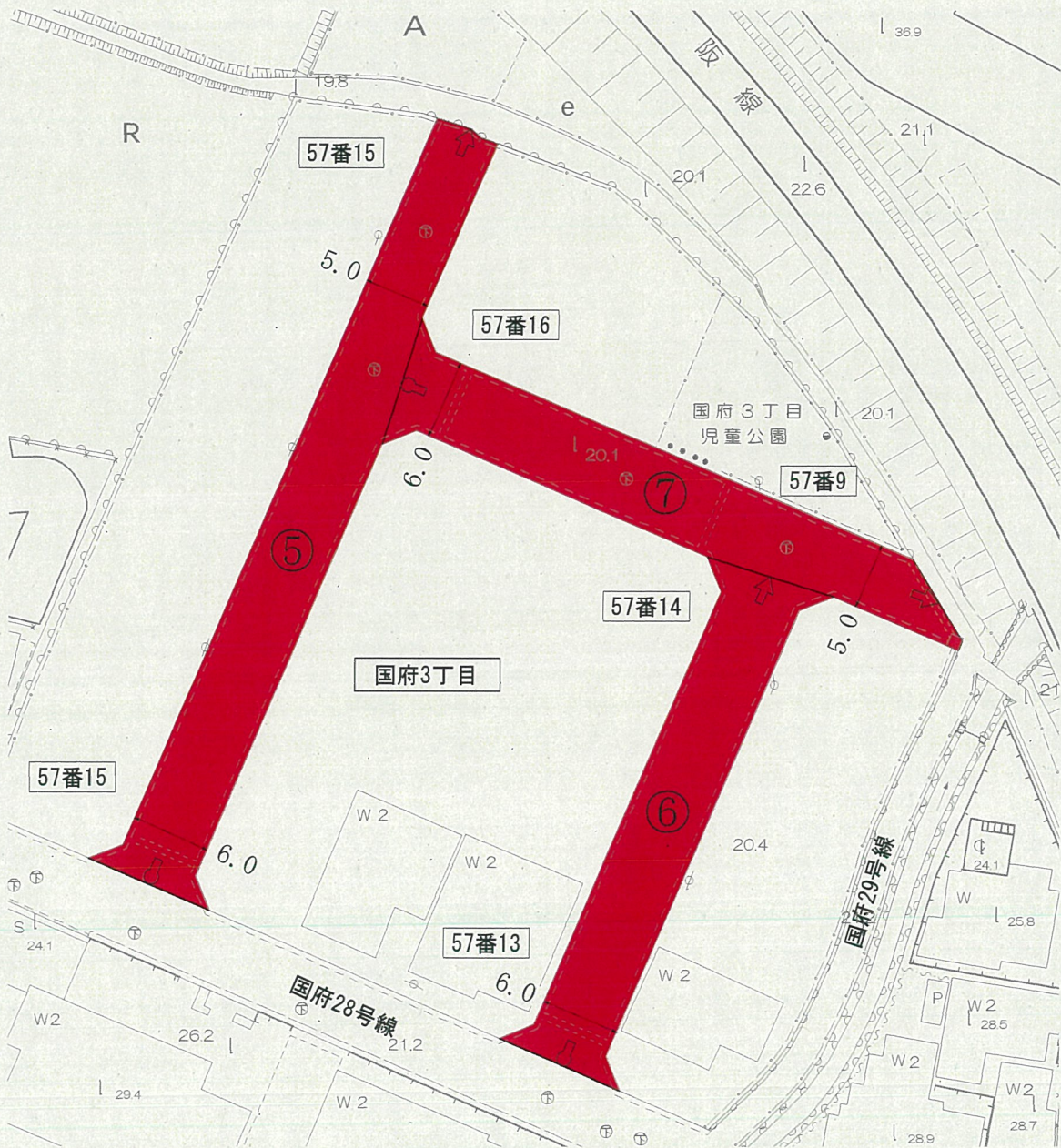


平面図

- ⑤国府53号線
- ⑥国府54号線
- ⑦国府55号線



縮尺 1:500



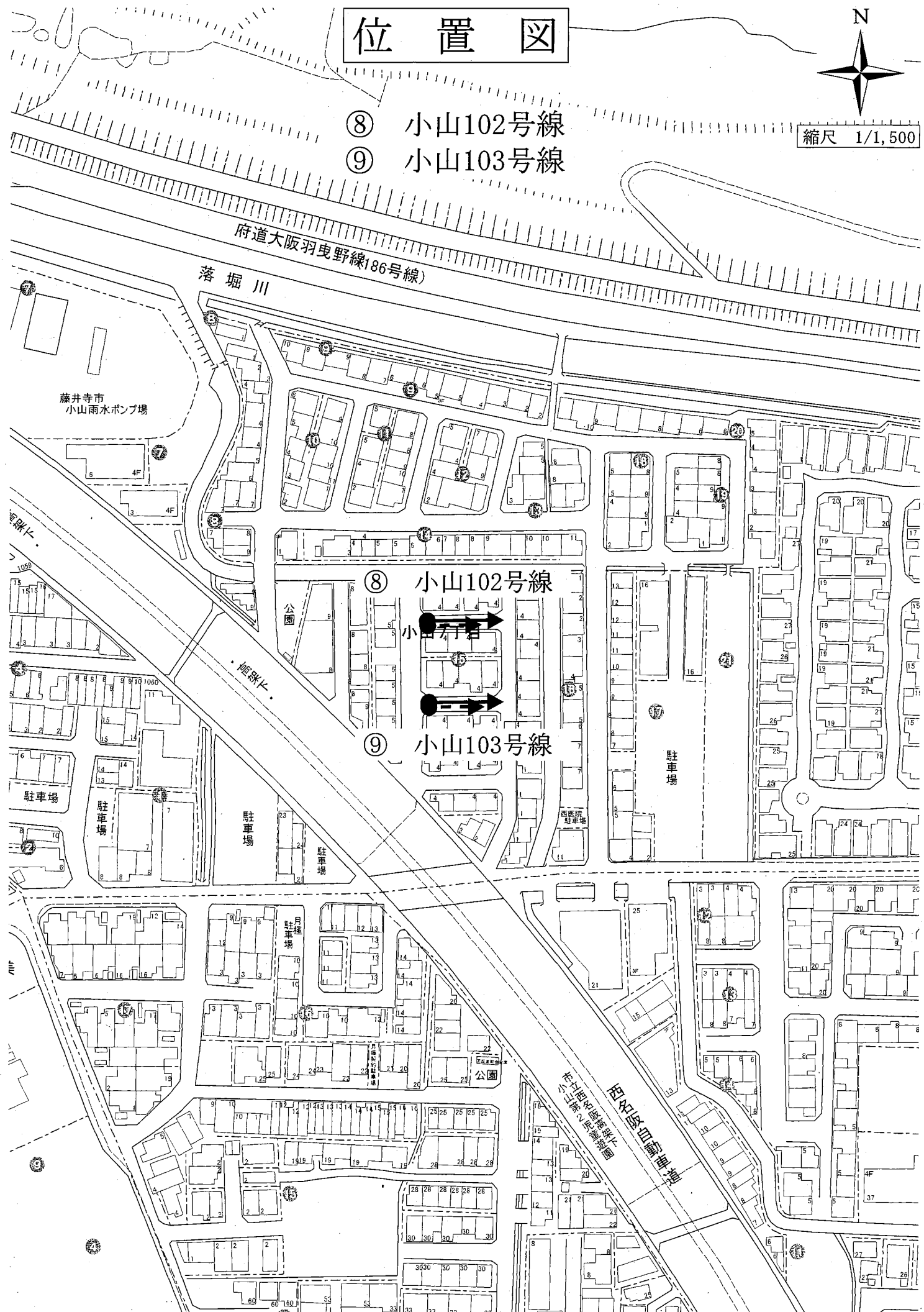
位置図



縮尺 1/1,500

⑧ 小山102号線

⑨ 小山103号線

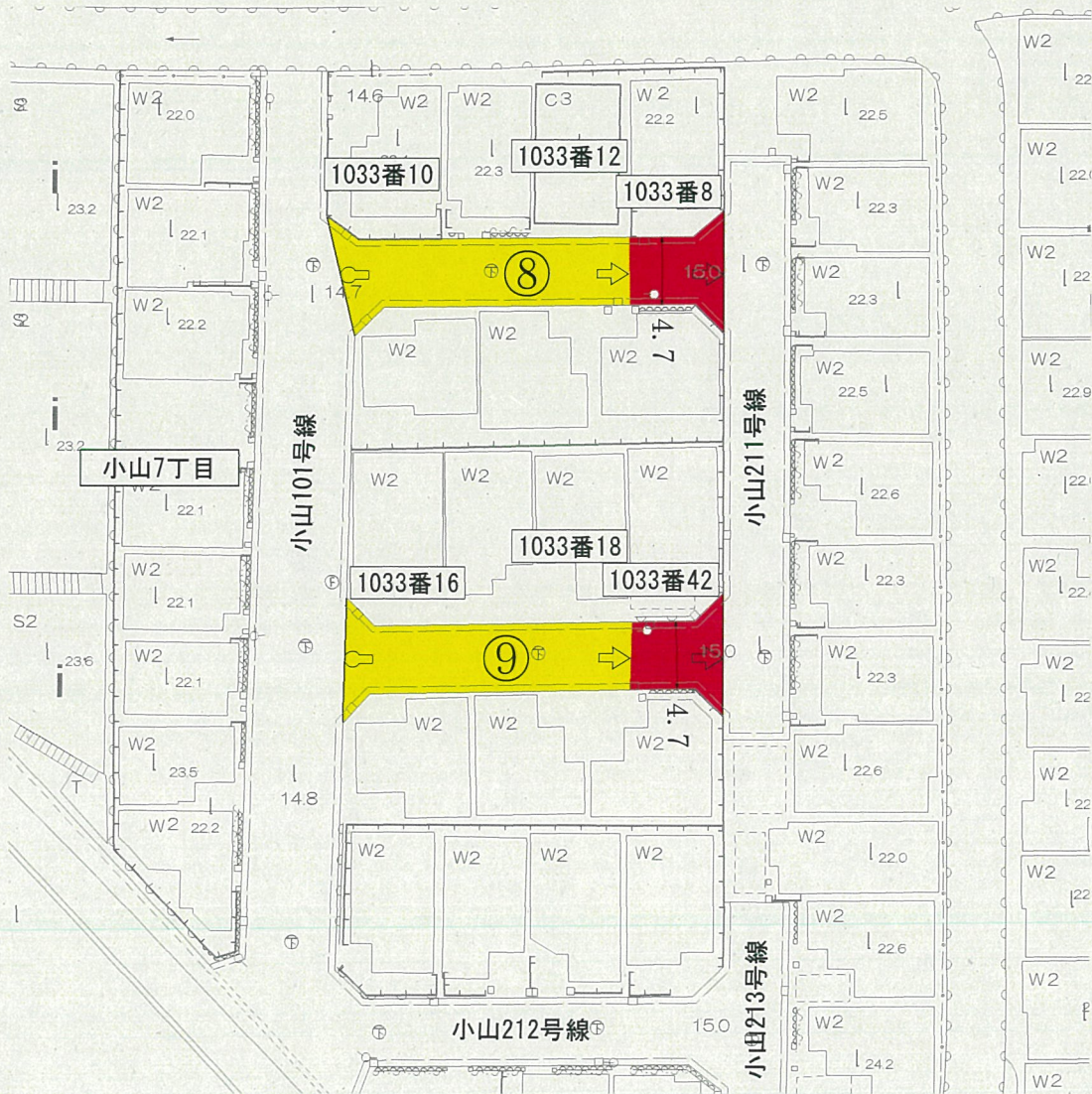


平面図

- ⑧小山102号線
- ⑨小山103号線



縮尺 1:500



凡 例

終点位置変更前	
終点位置変更後	