
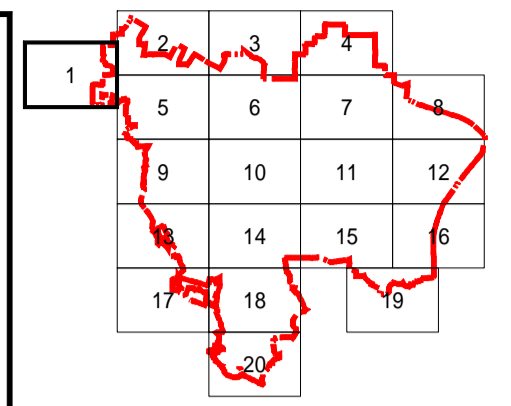


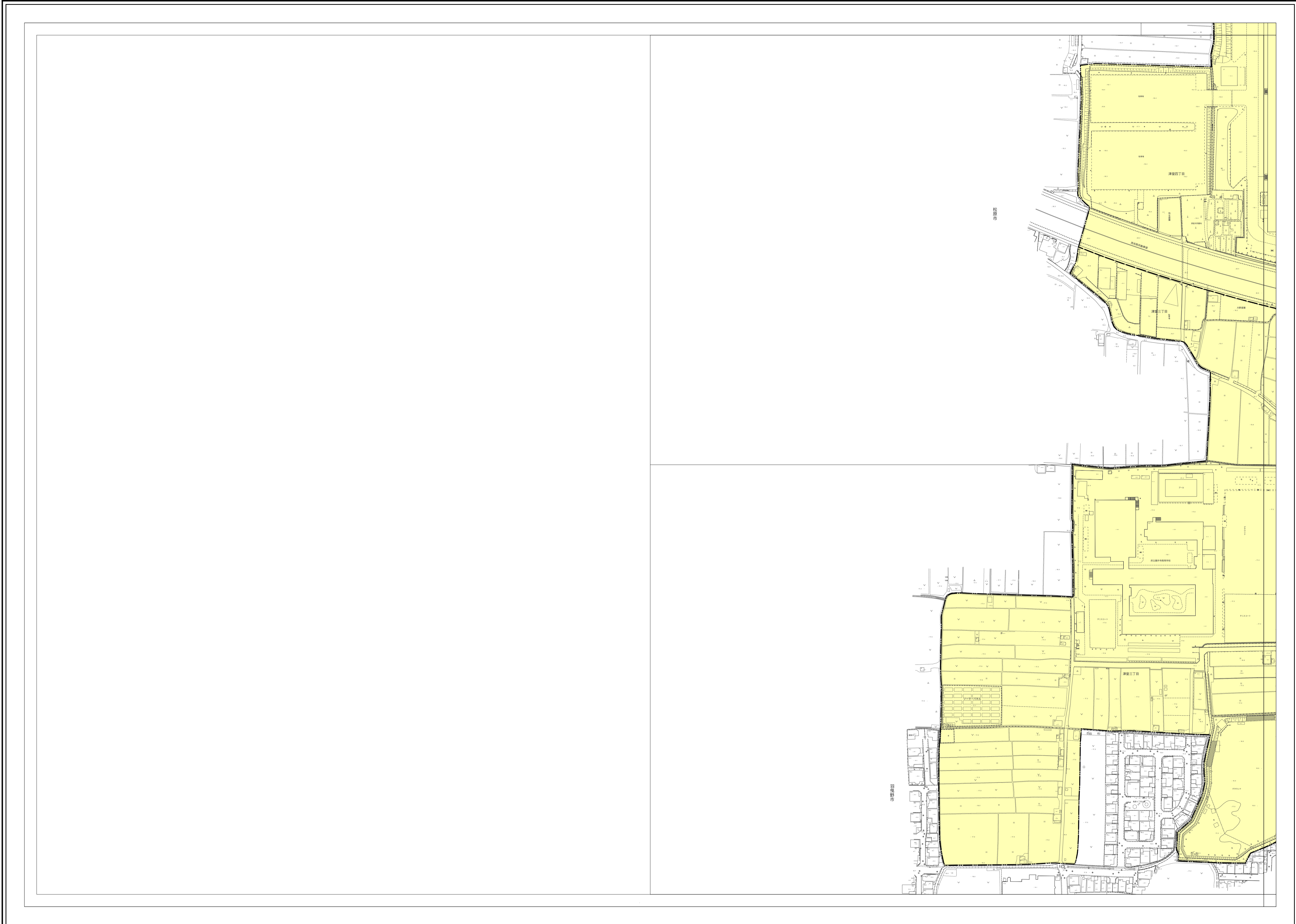
本図面は参考図です

供用開始区域図 No.1

本図面は参考図です



凡 例	
	平成29年以前
	平成30年8月15日
	令和元年8月15日
	令和 2年8月15日
	未供用



藤井寺市都市整備部下水道総務課

本図面は参考図です

本図面は参考図です