

道明寺駅周辺まち整備協議会 ニュース vol.17

2023年
3月

1. 駅前道路の整備協議について

整備イメージの再確認と前回協議までに未確定であった郵便ポストの色や観光協会サインの改修について話し合いました。また、市より駅前整備に関する近鉄との協議内容について報告を受けました。

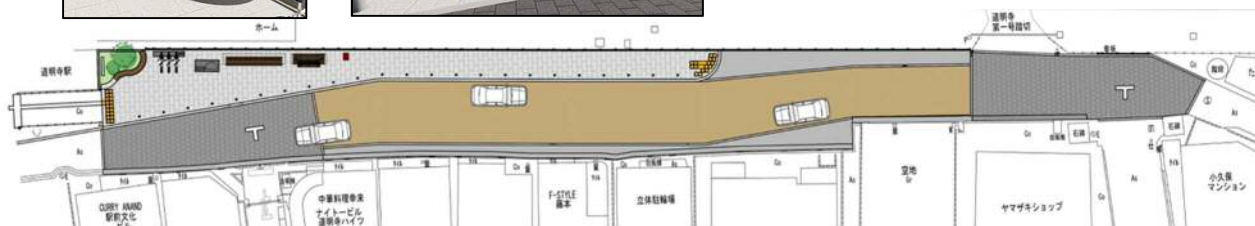

主な意見

- ポストの色は変更しないが、地区でイベントに合わせた簡易的な装飾等を行う場合は郵便局と協議する。
- 観光サインは駅の乗降客や電車内の乗客からよく見える位置・大きさを設置し、「道明寺」らしさがほしい。

日付：令和6年3月18日(月)
場所：道明寺会館
参加者：7名



駅前道路の整備イメージ

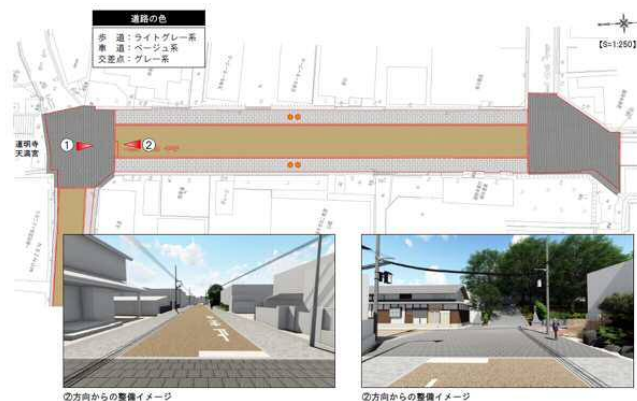


2. 宮前道路の整備協議について

整備イメージの再確認と金堂跡の位置について話し合いを行いました。右図内の赤丸は天満宮の金堂跡の位置を象徴的に示したものです。

主な意見

- 歴史的な資料や市史などからは正確な場所が把握できないので、あえて場所は指定しなくてよいのでは？
- 路面表示だけでは意味や内容がわからないため、近くに説明板を設置したい。



宮前道路の整備イメージ

3. 案内サインの使い道について

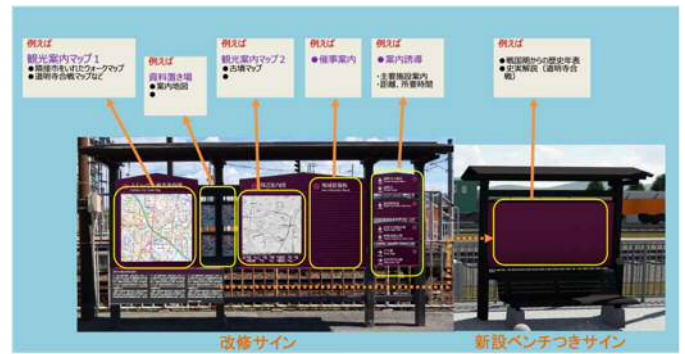
案内サインについて、盤面の表示内容を更新するために、現状の案内サインの表示内容を確認して、どんな表示にしたいか、どんな地図にしたいのかを、協議検討しました。裏面に主な意見をまとめています。



主な意見

- 地図を掲載するなら、2～3つの機能がほしい。
 - ①世界遺産（古墳）マップ、②道明寺合戦マップ
 - ③道明寺を中心にした広域のマップ など
- 地図の表示等は、QRコードで読み取れるようにして、スマホでも見られるようにしたい。
- 既存のルートマップも活用できるようにして、見られるようにしたい。
- 地区の人だけでなく、通勤通学する人々へ情報発信できる地域情報板がほしい。
- 道明寺合戦の情報やその歴史年表なども掲載したい。
- 各施設・名所の情報を掲載したものがほしい。

どんな盤面にしたら良いか考えよう



盤面の大きさは限られているため、これらの意見をもとに、協議・選択し表示内容を決定していきます。

4. 今後のワークショップ運営と協議会活動について

- 令和6年度の活動方針や勉強会の開催方法などについて話し合いを行いました。

主な意見

- 回覧板のような「チラシ」を作りたい。
- 構想のあり方や内容、実施方法などの検討を行うため、勉強会を開き、話し合いを行っていく。
- 商店街の滞留スペースとして、ベンチなど作ってきたが、それらをより広い範囲で発展させていけないか。
- 学校や子どもたちの安全確保や子どもたちの成長にに応じて何かできると良い。
- 道明寺のにぎわいづくりの一環として、埴輪づくりの話を学校としている。どんな活用をするのか、どんな場所に設置できそうなのか、いろいろな可能性を探りたい。



- ①道路事業の検討を経て形が見えつつあり、これからは「工事段階」から「運用・維持管理段階」へ
- ②その他事業はまだ議論や実践半ばのものもあり、これからどうするか

まち整備協議会のあり方



※これ以外にも、さまざまな動きが・・・

新規の会員、整備内容へのご意見をお待ちしております！

発行：道明寺駅周辺まち整備協議会

協議会参加団体等：道明寺まちづくり協議会、道明寺地区会、道明寺天神通り商店街、道明寺地車保存会、道明寺南小学校 PTA、藤井寺市観光ボランティアの会、道明寺天満宮

連絡先：事務局（藤井寺市 都市整備部 まち建設課 設計・施工担当）

TEL：072-939-1099 FAX：072-952-9504

参加者
大募集！

学生さんの参加も
歓迎します！