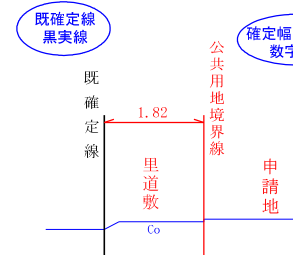
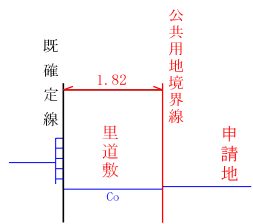


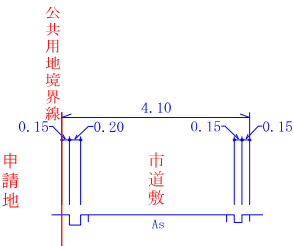
断面図 S=1/100以上



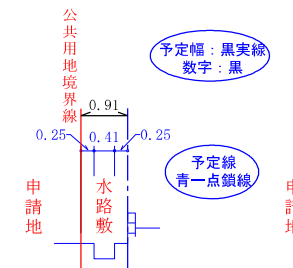
A - A'



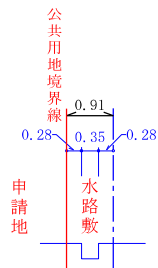
B - B'



C - C'



D - D'

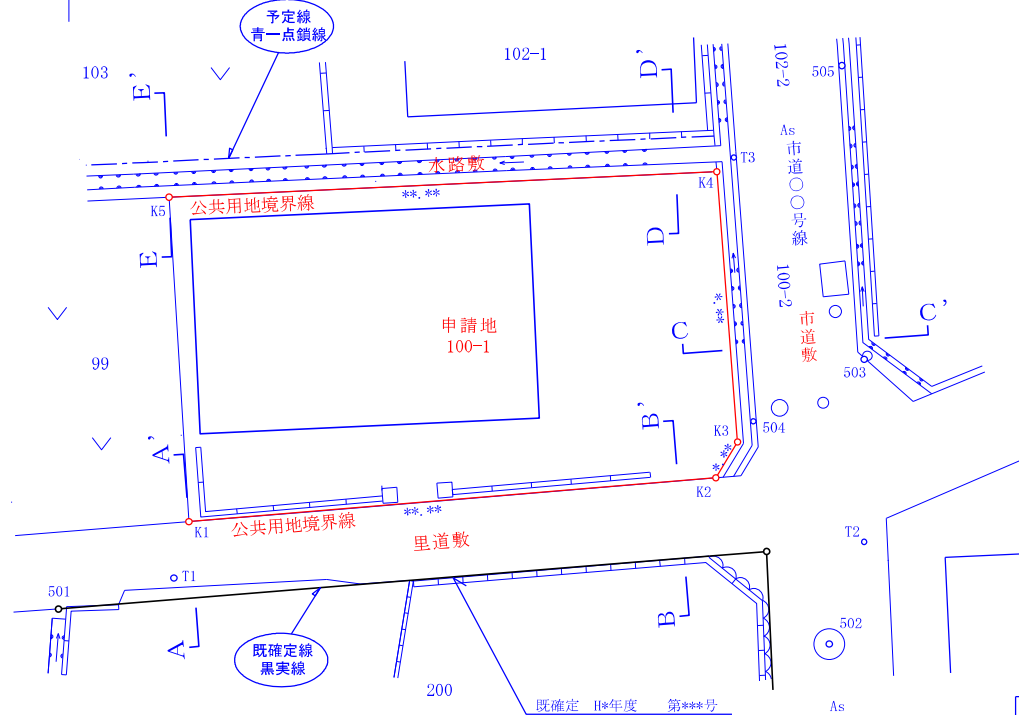


E - E'

# 境界確定図

申請地 藤井寺市〇〇〇町100番1

平面図 S=1/250以上



座標一覧表

|       | 点名  | X座標     | Y座標     | 境界標の種類       |
|-------|-----|---------|---------|--------------|
| 境界点   | K1  | 91.123  | 84.402  | コンクリート杭      |
|       | K2  | 94.874  | 89.980  | 金属標          |
|       | K3  | 96.198  | 92.018  |              |
|       | K4  | 100.419 | 98.854  |              |
|       | K5  | 100.464 | 100.304 | プラスチック杭      |
| トラバー点 | T1  | 100.000 | 100.000 | 鉄            |
|       | T2  | 84.342  | 78.329  |              |
|       | T3  | 102.115 | 76.307  |              |
| 引照点   | 501 | 107.718 | 84.863  | 金属標          |
|       | 502 | 98.096  | 100.915 | マンホール (ボシナ印) |
|       | 503 | 97.190  | 97.733  | 電柱目地         |
|       | 504 | 92.621  | 90.048  | 鉄            |
|       | 505 | 88.526  | 84.167  |              |

確定杭は公共用地  
(市道敷水路敷里道敷)  
との境界で他の境界  
を示すものではありません

凡例  
朱線 = 確定線  
単位 = メートル

# 見本

立会 平成20年〇月〇〇日

承諾

所有地と公共用地(市道敷水路敷里道敷)土地との境界は現地及び図面に表示されたとおり異議ありません。

|       | 住所・氏名                        | 印    |
|-------|------------------------------|------|
| 申請地   | 100-1                        | 実印   |
| 隣接地   | 99                           | 認印可  |
| 対側地   | 102-1                        | 認印可  |
| 対側地   | 103                          | 認印可  |
| 対側地   | 200                          | 認印可  |
| 利害関係者 | 〇〇地区<br>〇〇市〇〇町〇番〇号<br>〇〇〇〇   | 区長印  |
| 利害関係者 | 〇〇水利組合<br>〇〇市〇〇町〇番〇号<br>〇〇〇〇 | 組合長印 |

申請地の明示杭は官民の明示杭であり民々の境界ではありません

引照点距離表

| 点名 | 501    | 502    | 503    | 504    | 505    |
|----|--------|--------|--------|--------|--------|
| K1 | 3.991  | 16.587 | 17.668 | 14.585 | 20.261 |
| K2 | 17.053 | 5.117  | 4.828  | 1.724  | 10.963 |
| K3 | 17.789 | 5.643  | 3.845  | 0.660  | 9.932  |
| K4 | 20.105 | 12.347 | 6.068  | 6.416  | 4.171  |
| K5 | 10.844 | 20.281 | 18.160 | 15.921 | 17.443 |

|     |   |
|-----|---|
| 作成  | 平成20年〇月〇〇日  |
| 測量  | 平成20年〇月〇〇日  |
| 測量者 | 大阪府〇〇市〇〇町〇番〇号<br>〇〇登記測量事務所<br>土地家屋調査士 〇〇〇〇<br>登録番号 第〇〇〇〇号<br>TEL 0721 (〇〇) 〇〇〇〇 |